


**Условные обозначения**


**Объекты водоснабжения**

- Водонапорная башня
- Участок водопроводной сети
- Источник водоснабжения
- Водопроводный колодец
- Водопроводный колодец с гидрантом



Взам. инв. №	
Подп. и дата	
Инв. № подл.	


Приложение 1. Карта (схема) водопроводных сетей					
Схема водоснабжения и водоотведения Саккуловского сельского поселения Сосновского муниципального района Челябинской области					
Изм.	Кол. у	Лист	№ до	Подп.	Дата
Разраб.		Панкрушов			02/22
Проверил		Рыжков			02/22
ВСВ001_1027401868273_74_1 Эксплуатационные зоны централизованного водоснабжения					
п. Саккулово					
Стадия	Лист	Листов			
П	1	5			



**Условные обозначения**


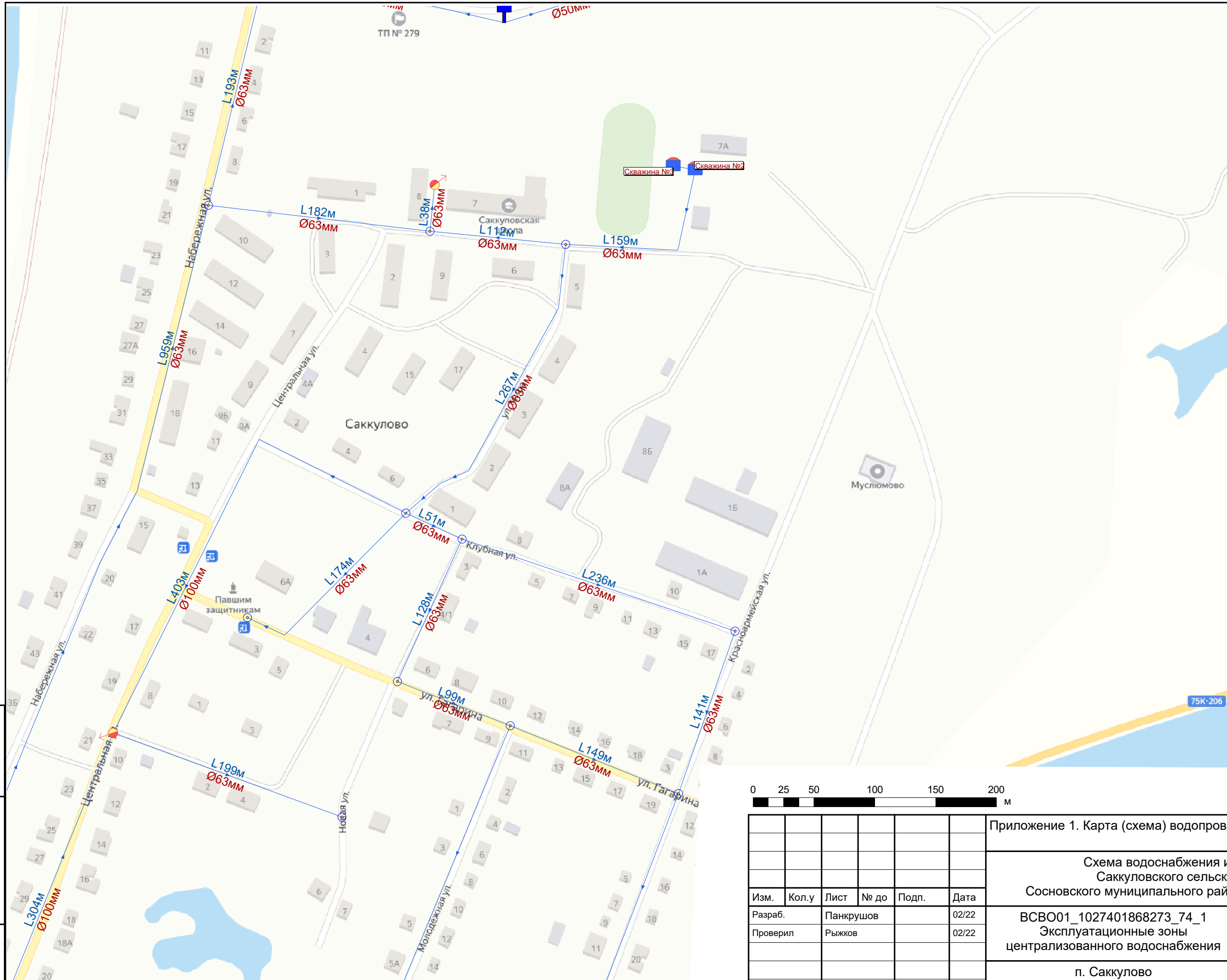
**Объекты водоснабжения**

- Водонапорная башня
- Участок водопроводной сети
- Источник водоснабжения
- Водопроводный колодец
- Водопроводный колодец с гидрантом




Изн. № подл.	
Подп. и дата	
Взам. инв. №	

Приложение 1. Карта (схема) водопроводных сетей					
Схема водоснабжения и водоотведения Саккуловского сельского поселения Сосновского муниципального района Челябинской области					
Изм.	Кол.у	Лист	№ до	Подп.	Дата
Разраб.	Панкрушов				02/22
Проверил	Рыжков				02/22
ВСВ001_1027401868273_74_1 Эксплуатационные зоны централизованного водоснабжения					
п. Саккулово					
Стадия	Лист	Листов			
П	2	5			

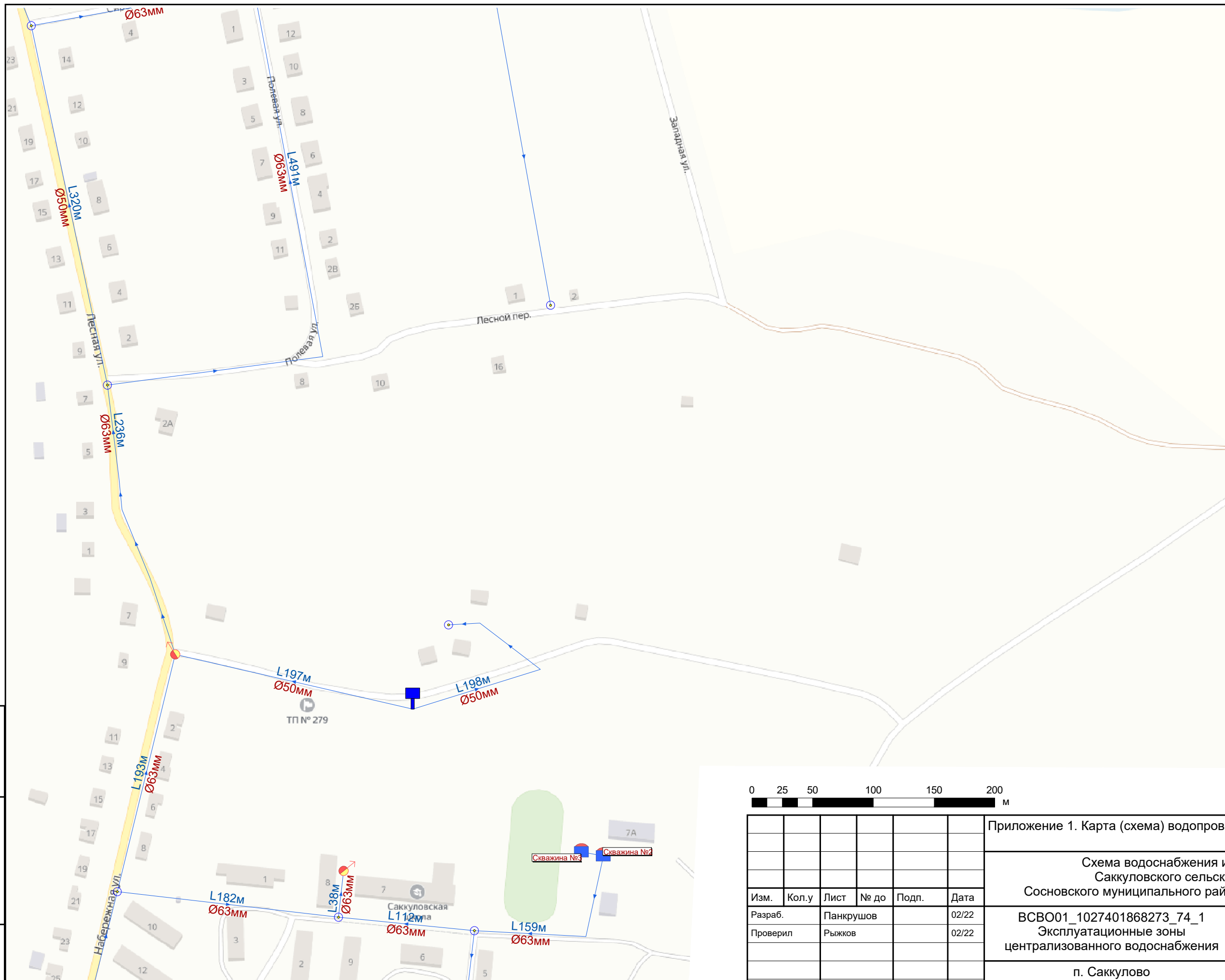



- Условные обозначения**
- Объекты водоснабжения**
- Водонапорная башня
  - Участок водопроводной сети
  - Источник водоснабжения
  - Водопроводный колодец
  - Водопроводный колодец с гидрантом




Изн. № подл.	
Подп. и дата	
Взам. инв. №	

Приложение 1. Карта (схема) водопроводных сетей					
Схема водоснабжения и водоотведения Саккуловского сельского поселения Сосновского муниципального района Челябинской области					
Изм.	Кол. у	Лист	№ до	Подп.	Дата
Разраб.	Панкрушов				02/22
Проверил	Рыжков				02/22
ВСВ001_1027401868273_74_1 Эксплуатационные зоны централизованного водоснабжения					
п. Саккулово			Стадия	Лист	Листов
			П	3	5

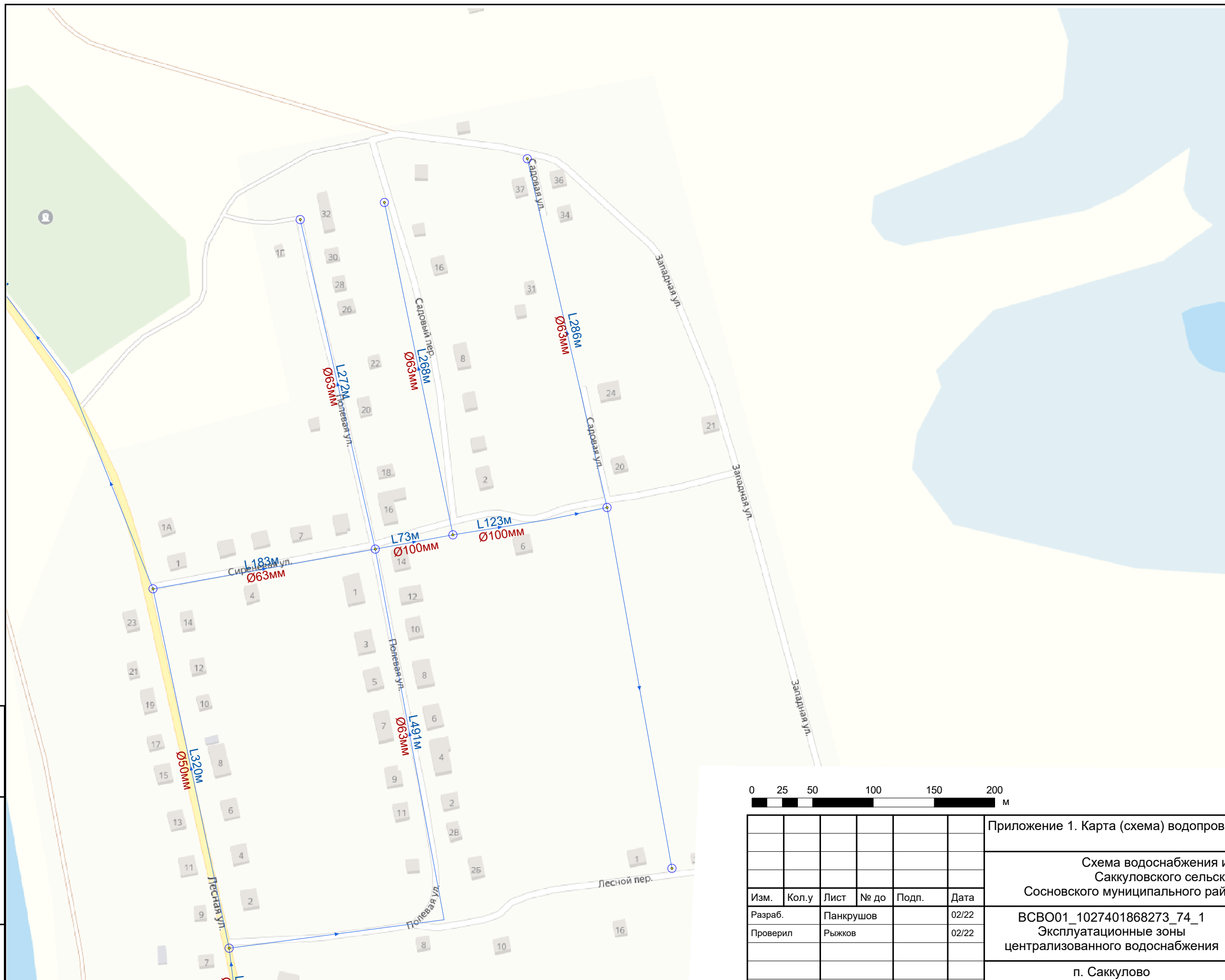



- Условные обозначения**
- Объекты водоснабжения**
- Водонапорная башня
  - Участок водопроводной сети
  - Источник водоснабжения
  - Водопроводный колодец
  - Водопроводный колодец с гидрантом



						Приложение 1. Карта (схема) водопроводных сетей		
						Схема водоснабжения и водоотведения Саккуловского сельского поселения Сосновского муниципального района Челябинской области		
Изм.	Кол.у	Лист	№ до	Подп.	Дата			
Разраб.	Панкрушов				02/22	ВСВ001_1027401868273_74_1		
Проверил	Рыжков				02/22	Стадия	Лист	Листов
						П	4	5
						п. Саккулово		


Изн. № подл.	
Подп. и дата	
Взам. инв. №	



**Условные обозначения**


**Объекты водоснабжения**

- Водонапорная башня
- Участок водопроводной сети
- Источник водоснабжения
- Водопроводный колодец
- Водопроводный колодец с гидрантом



Изн. № подл.	
Подп. и дата	
Взам. инв. №	


Приложение 1. Карта (схема) водопроводных сетей					
Схема водоснабжения и водоотведения Саккуловского сельского поселения Сосновского муниципального района Челябинской области					
Изм.	Кол.у	Лист	№ до	Подп.	Дата
Разраб.	Панкрушов				02/22
Проверил	Рыжков				02/22
ВСВ001_1027401868273_74_1 Эксплуатационные зоны централизованного водоснабжения					
п. Саккулово					
Стадия	Лист	Листов			
П	5	5			



**Условные обозначения**

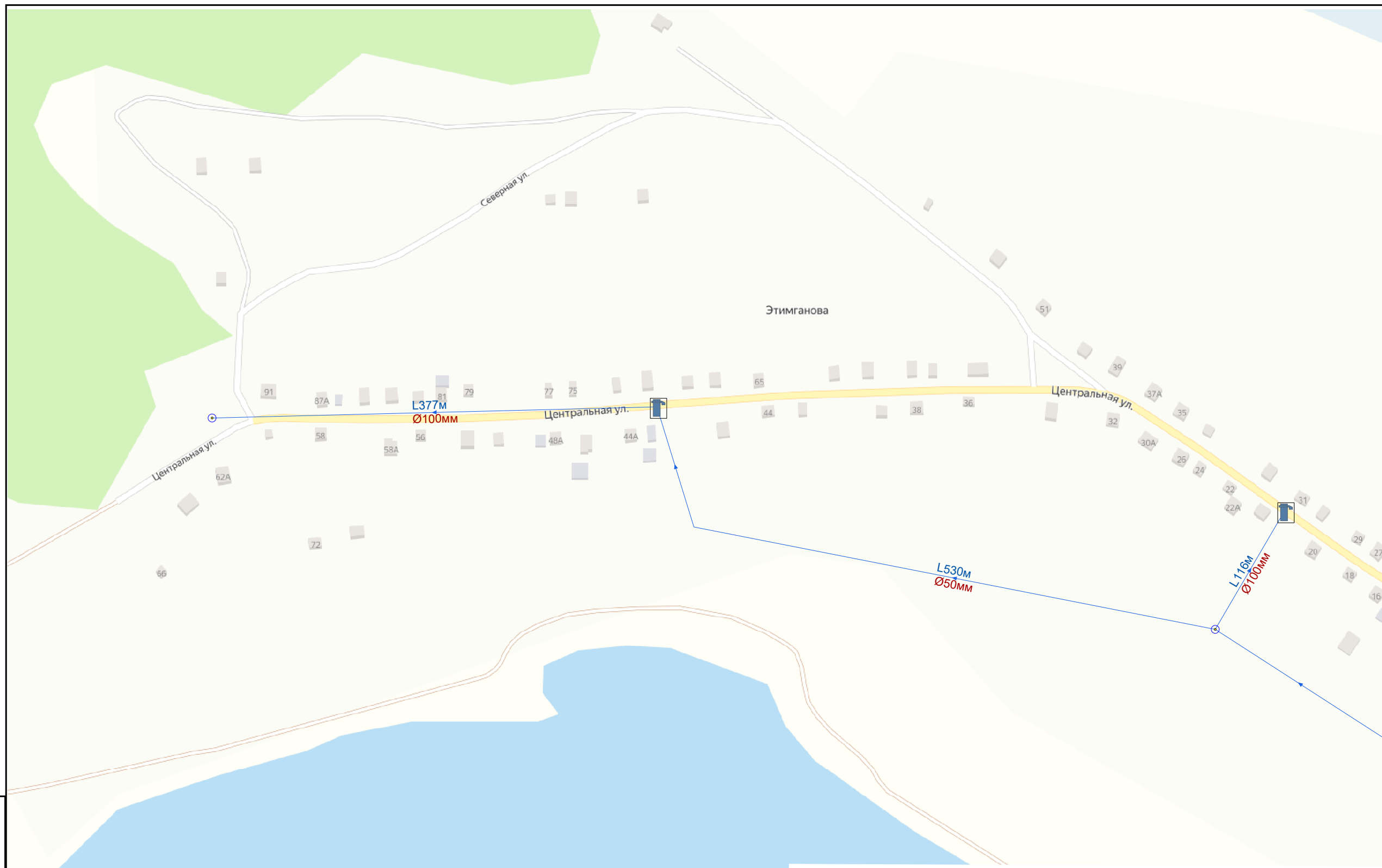

**Объекты водоснабжения**

- Водонапорная башня
- Участок водопроводной сети
- Источник водоснабжения
- Водопроводный колодец
- Водопроводный колодец с гидрантом




Взам. инв. №	
Подп. и дата	
Инв. № подл.	

Приложение 1. Карта (схема) водопроводных сетей									
Схема водоснабжения и водоотведения Саккуловского сельского поселения Сосновского муниципального района Челябинской области									
Изм.	Кол.у	Лист	№ до	Подп.	Дата	ВСВО01_1027401868273_74_1 Эксплуатационные зоны централизованного водоснабжения	Стадия	Лист	Листов
Разраб.		Панкрушов			02/22		П	1	2
Проверил		Рыжков			02/22	д. Этимганова			


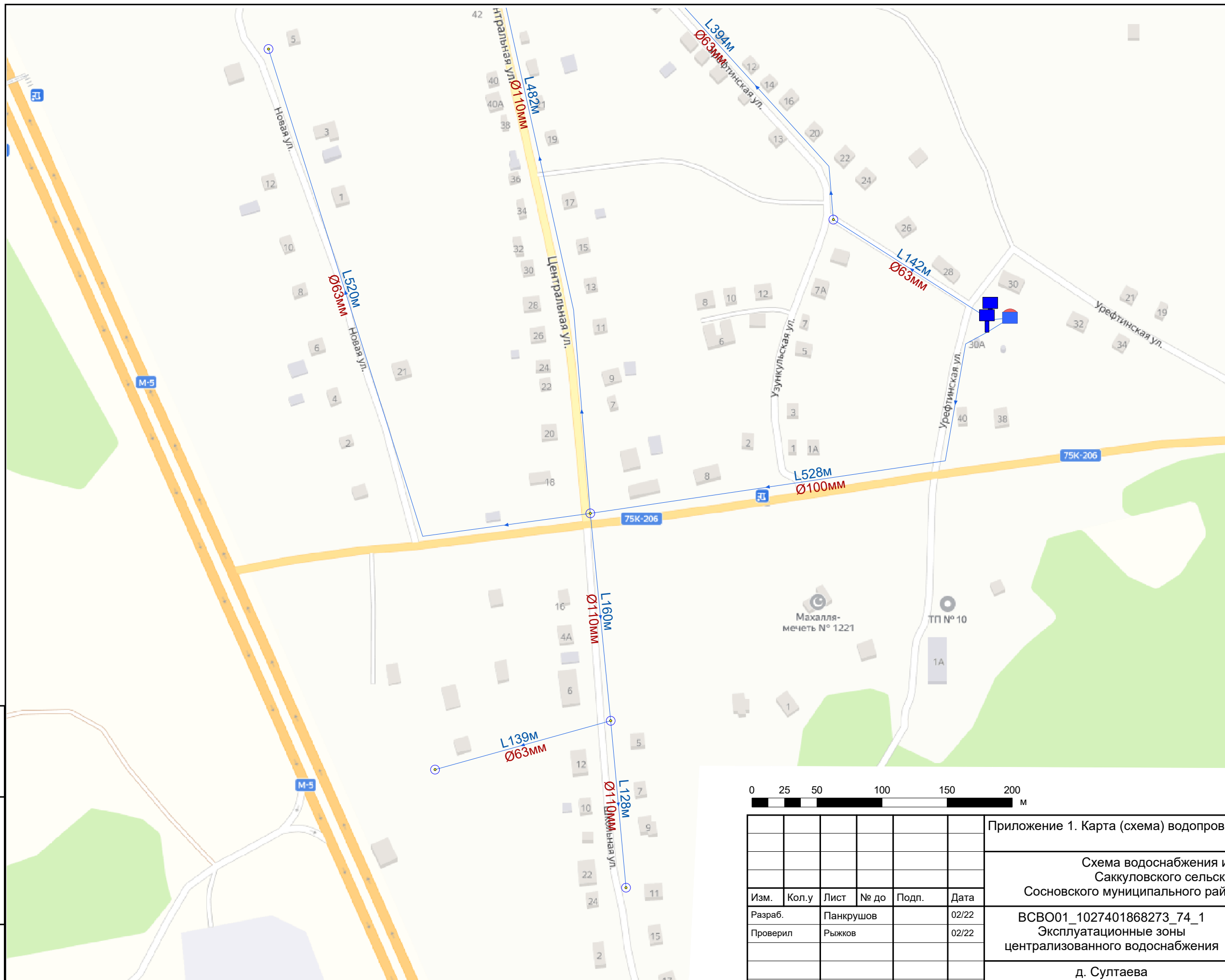



- Условные обозначения**
- Объекты водоснабжения**
- Водонапорная башня
  - Участок водопроводной сети
  - Источник водоснабжения
  - Водопроводный колодец
  - Водопроводный колодец с гидрантом



Взам. инв. №	
Подп. и дата	
Инв. № подл.	

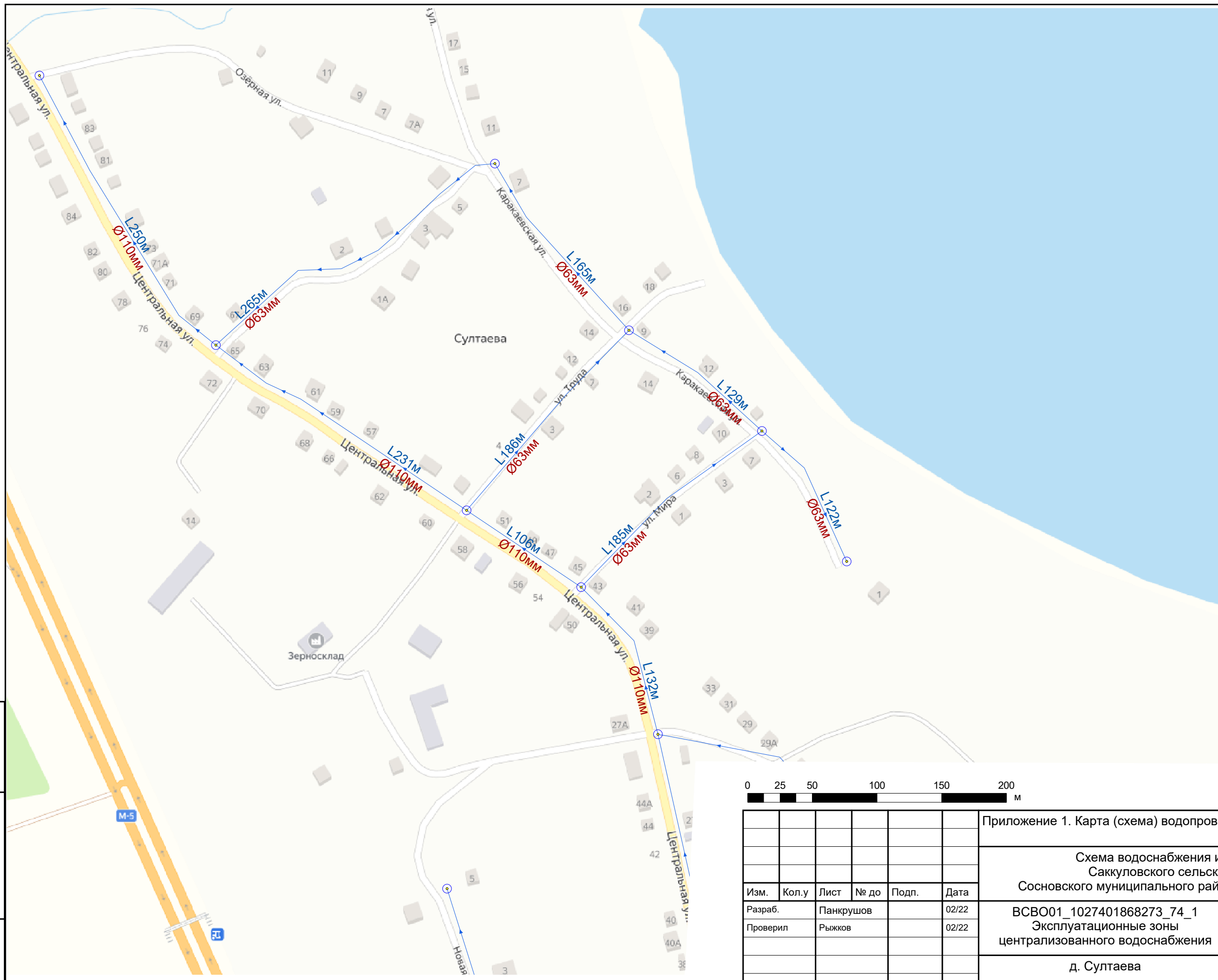

						Приложение 1. Карта (схема) водопроводных сетей			
						Схема водоснабжения и водоотведения Саккуловского сельского поселения Сосновского муниципального района Челябинской области			
Изм.	Кол.у	Лист	№ до	Подп.	Дата	ВСВ001_1027401868273_74_1 Эксплуатационные зоны централизованного водоснабжения	Стадия	Лист	Листов
Разраб.		Панкрушов			02/22		П	2	2
Проверил		Рыжков			02/22				
						д. Этимганова			




Приложение 1. Карта (схема) водопроводных сетей					
Схема водоснабжения и водоотведения Саккуловского сельского поселения Сосновского муниципального района Челябинской области					
Изм.	Кол.у	Лист	№ до	Подп.	Дата
Разраб.	Панкрушов				02/22
Проверил	Рыжков				02/22
ВСВ001_1027401868273_74_1 Эксплуатационные зоны централизованного водоснабжения					
д. Султаева					
Стадия	Лист	Листов			
П	1	2			

Взам. инв. №	
Подп. и дата	
Инв. № подл.	






- Условные обозначения**
- Объекты водоснабжения**
- Водонапорная башня
  - Участок водопроводной сети
  - Источник водоснабжения
  - Водопроводный колодец
  - Водопроводный колодец с гидрантом








						Приложение 1. Карта (схема) водопроводных сетей			
						Схема водоснабжения и водоотведения Саккуловского сельского поселения Сосновского муниципального района Челябинской области			
Изм.	Кол.у	Лист	№ до	Подп.	Дата	ВСВ001_1027401868273_74_1 Эксплуатационные зоны централизованного водоснабжения	Стадия	Лист	Листов
Разраб.	Панкрушов				02/22		П	2	2
Проверил	Рыжков				02/22				
						д. Султаева			


Взам. инв. №	
Подп. и дата	
Инв. № подл.	



**Условные обозначения**

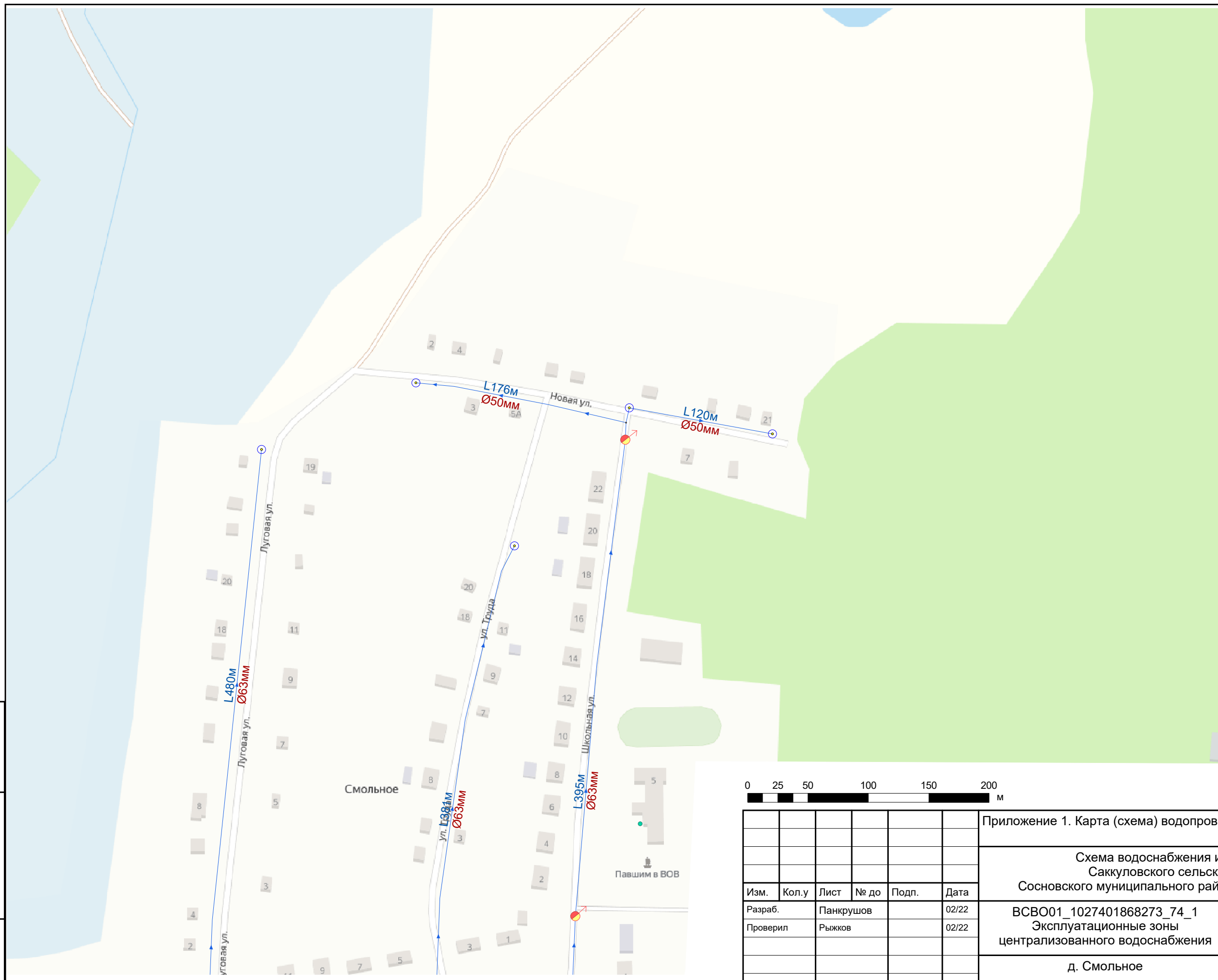

**Объекты водоснабжения**

-  Водонапорная башня
-  Участок водопроводной сети
-  Источник водоснабжения
-  Водопроводный колодец
-  Водопроводный колодец с гидрантом



Изн. № подл.	Подп. и дата	Взам. инв. №


Приложение 1. Карта (схема) водопроводных сетей					
Схема водоснабжения и водоотведения Саккуловского сельского поселения Сосновского муниципального района Челябинской области					
Изм.	Кол.у	Лист	№ до	Подп.	Дата
Разраб.	Панкрушов				02/22
Проверил	Рыжков				02/22
ВСВО01_1027401868273_74_1 Эксплуатационные зоны централизованного водоснабжения					
д. Смольное					
Стадия	Лист	Листов			
П	1	2			



**Условные обозначения**

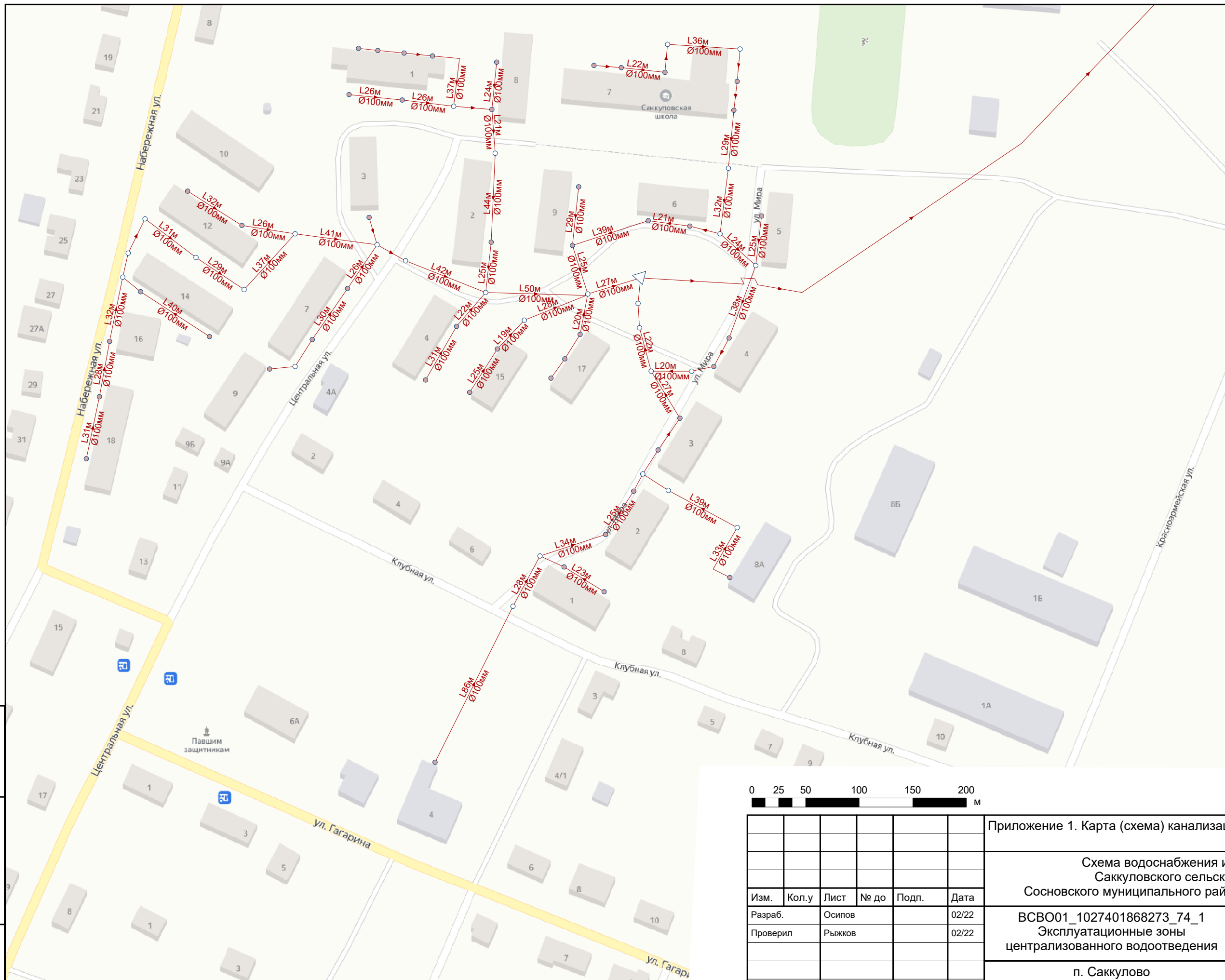

**Объекты водоснабжения**

- Водонапорная башня
- Участок водопроводной сети
- Источник водоснабжения
- Водопроводный колодец
- Водопроводный колодец с гидрантом



Изн. № подл.	Подп. и дата	Взам. инв. №


Приложение 1. Карта (схема) водопроводных сетей					
Схема водоснабжения и водоотведения Саккуловского сельского поселения Сосновского муниципального района Челябинской области					
Изм.	Кол.у	Лист	№ до	Подп.	Дата
Разраб.	Панкрушов				02/22
Проверил	Рыжков				02/22
ВСВО01_1027401868273_74_1 Эксплуатационные зоны централизованного водоснабжения					
д. Смольное					
			Стадия	Лист	Листов
			П	2	2



**Условные обозначения**

**Объекты водоотведения**

- Участок канализационной сети
- ▲ КНС
- Колодец



Изн. № подл.	
Подп. и дата	
Взам. инв. №	

Приложение 1. Карта (схема) канализационных сетей					
Схема водоснабжения и водоотведения Саккуловского сельского поселения Сосновского муниципального района Челябинской области					
Изм.	Кол.у	Лист	№ до	Подп.	Дата
Разраб.		Осипов			02/22
Проверил		Рыжков			02/22
ВСВ001_1027401868273_74_1 Эксплуатационные зоны централизованного водоотведения					Стадия
п. Саккулово					Лист
					Листов
					П
					1
					1